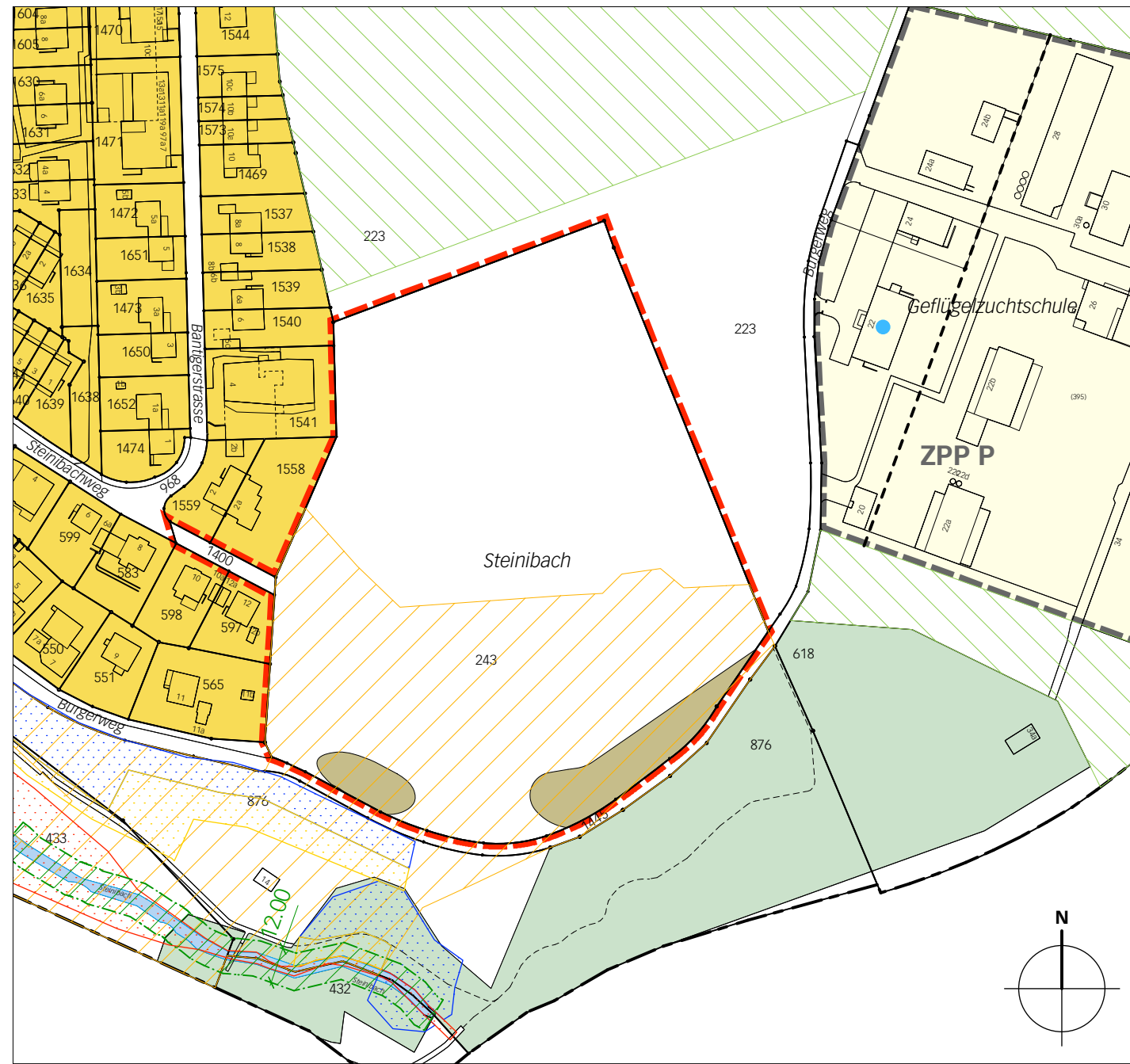
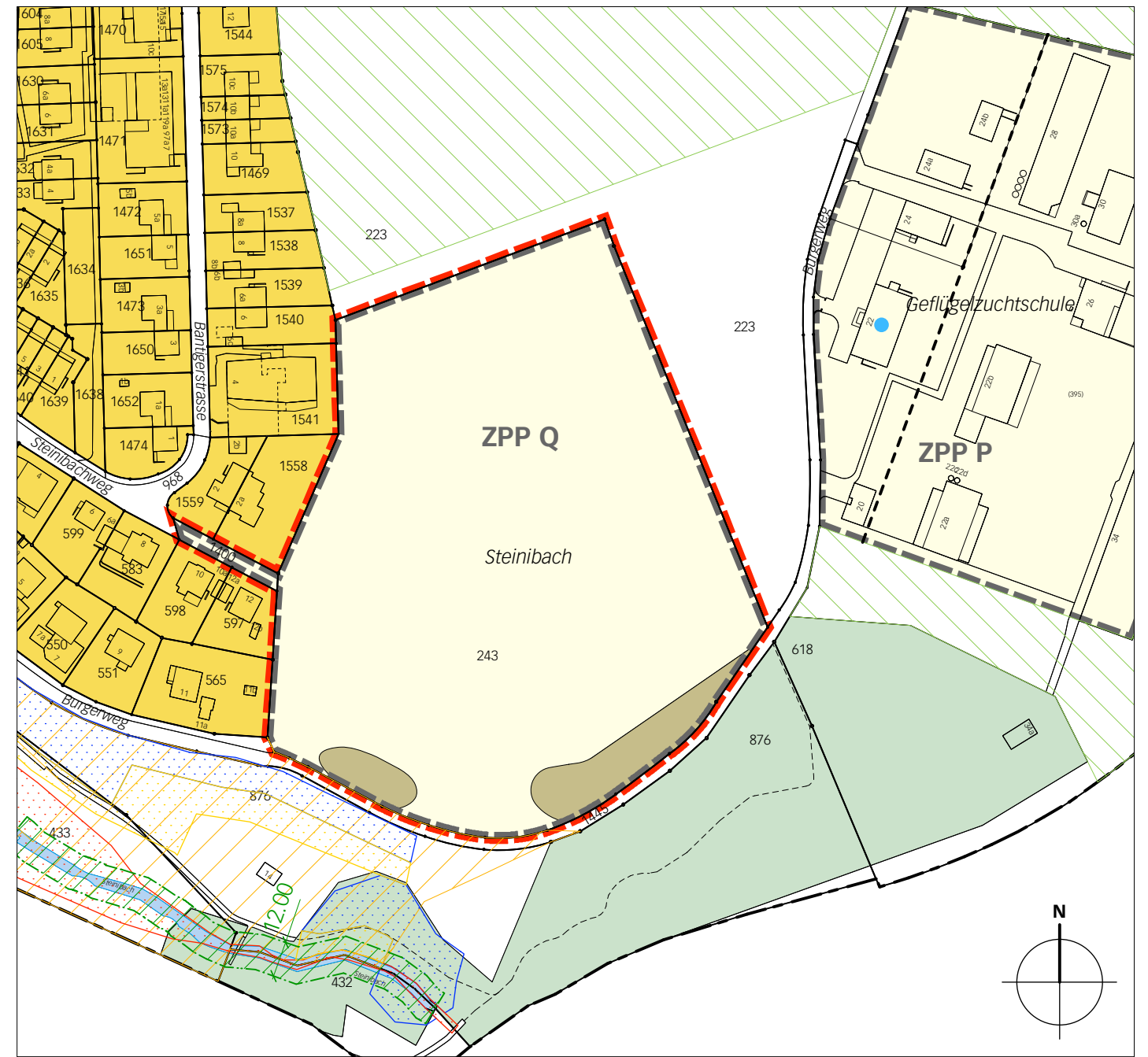






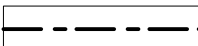



Alter Zustand



Neuer Zustand



Legende

-  Wirkungsbereich der Zonenplanänderung
- Inhalte:**
-  Landwirtschaftszone
-  Zone mit Planungspflicht mit Begrenzung und Bezeichnung der Bereiche
- Hinweise:**
-  Wohnzone W2
-  Gemeindegrenze
-  Wald
-  Feldgehölz gemäss Verfügung Waldfeststellung vom 12.09.2023
-  Gewässer offen / eingedolt AV

-  Gewässerraum
-  Landschaftsschongebiet
-  Trockenstandort
-  erhebliche/mittlere/geringe Gefährdung
-  erhaltenswerte Bauten